







ITINERAIRES DE DEVIATION DE LA RN1 SUITE A UN GLISSEMENT DE TERRAIN QUARTIER FONDS SAINTE-JACQUES COMMUNE DE SAINTE-MARIE - 13/11/2020



LEGENDE

-  Zone de Glissement de Terrain
-  Itinéraire Véhicule < 13 Tonnes
-  Itinéraire Véhicule > 13Tonnes
-  Route nationale
-  Route Départementale

Source : IGN BD TOPO 2020